

Podmínka: Ze sudých kót smíš odjždět pouze komunikací vedoucí nejvíc na sever.

**Z parzystych kot (punktów 3-cyfr.) możesz odjechać tylko drogą skierowaną najbardziej na północ.**

Podmínka: Vždy při mapové jízdě na slepou mapu odboč aspon 1x L.

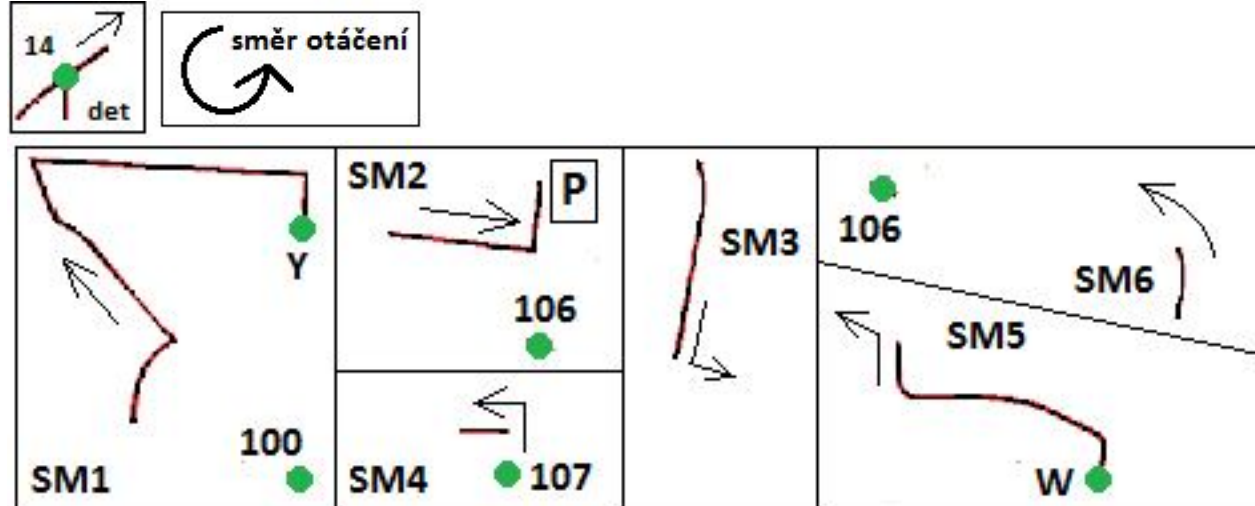
**Zawsze przy mapowej jeździe do ślepej mapy skręć najmniej 1 x L**

VI.Iti.: Na slepých mapách 1 až 5 jed' na první křižovatce P (místo, kde SM začíná, považuj za nultou křiž.)

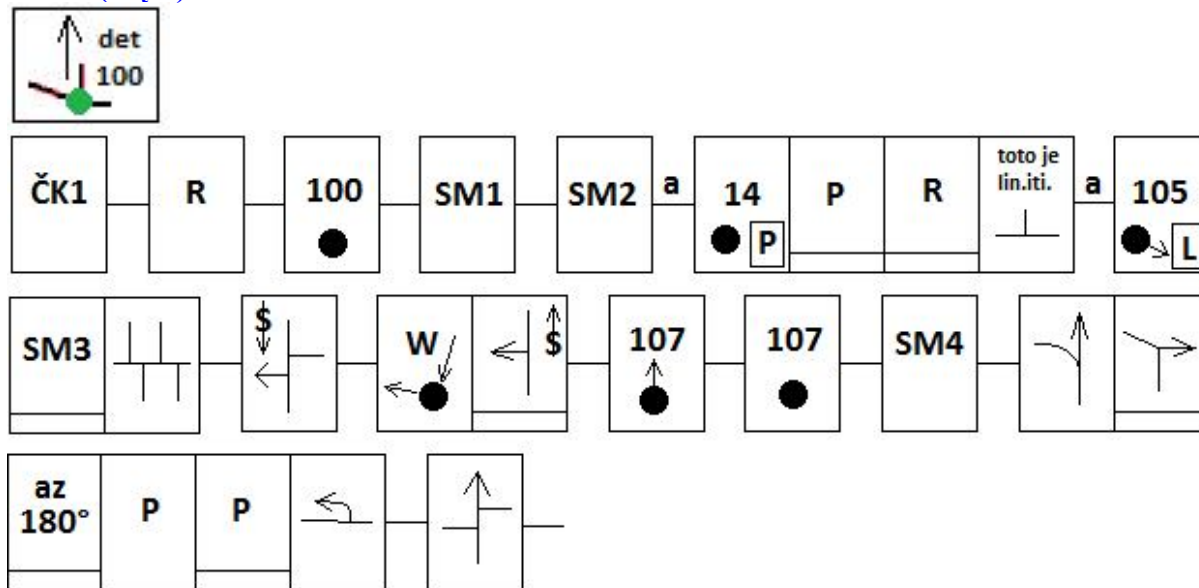
**Na slepých mapách (SM) 1 do 5 jedz na pierwszym skrzyżowaniu P (miejsce, gdzie SM zaczyna się, traktuj jako zerowe skrzyżowanie)**

.....všechny details, ZM, plánek a SM jsou v M10

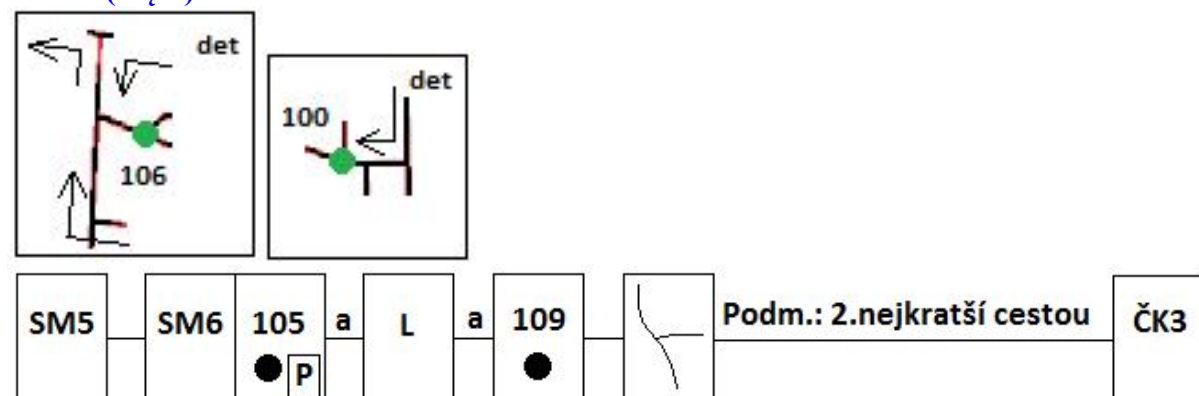
.....wszystkie detale, mapa podstawowa (ZM), plan i SM są w skali M10



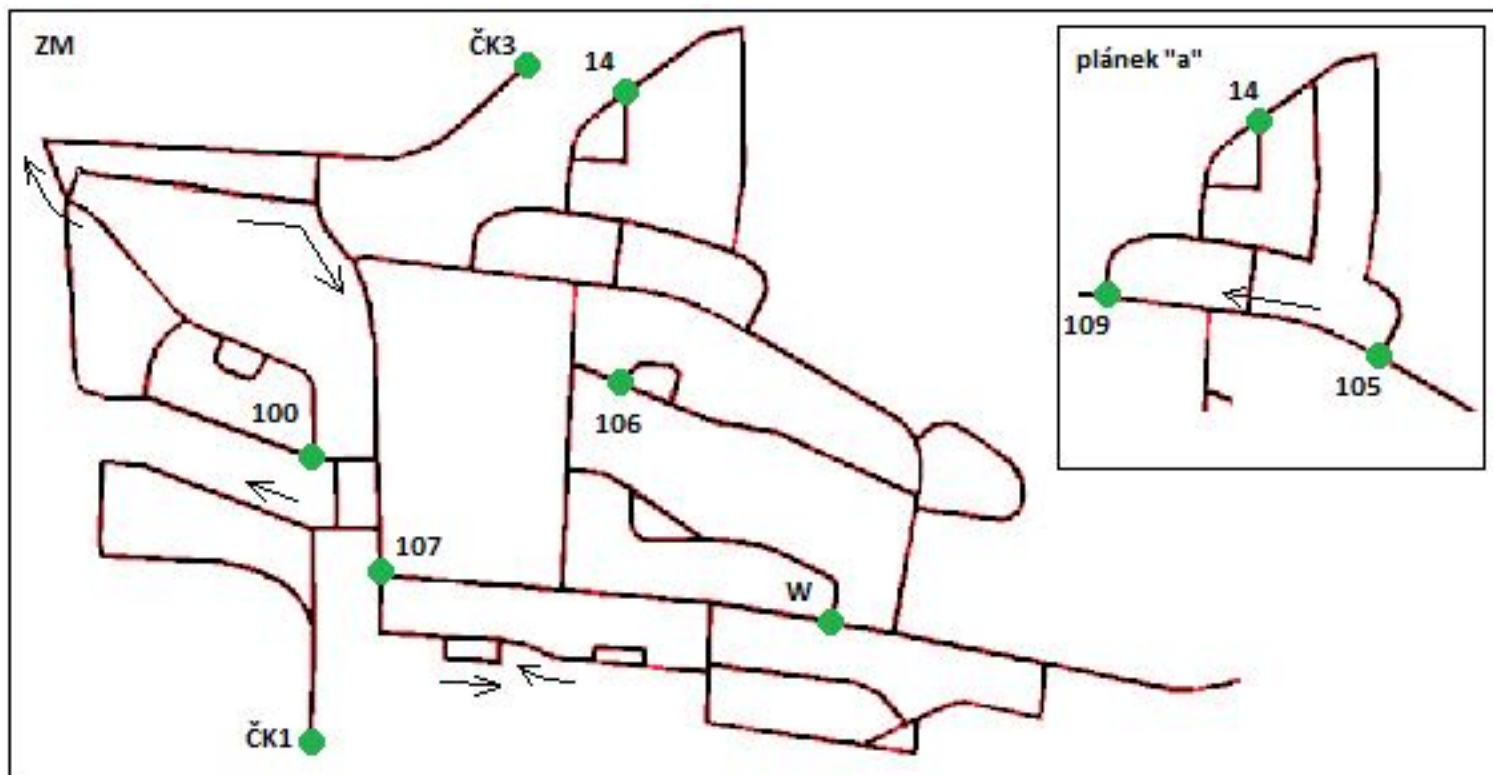
1.část (część)



2.část (część)



**2-ga najkrótsza droga**



Autor Janek Prošek, HR: Vašek Mrštík